



**SMB Buyers Guide**  
Get the best small business IT solutions

Download now



# Tra indicazioni dei wi-fi gratis e info turistiche, le 7 app per la mobilità più all'avanguardia

Andrea Sparaciarì | 28/3/2019 4:00:26 AM | 🔥 2034

Sapere in ogni momento dove si è; come andare dal punto A al punto B nel minor (e miglior) modo possibile; scegliere come e con quali mezzi; il tutto relazionandosi con l'ecosistema umano che ci circonda "senza sacrificare alcun valore umano o ecologico". È la grande **sfida della mobilità a portata di mano, o meglio, di smartphone**, che le grandi **software house stanno combattendo, a suon di investimenti miliardari**. La chiave sono i **big data**, merce che vale oro per tutte le imprese di trasporto, autorità e imprese digitali impegnate a trasformarsi da erogatori di servizi in fornitori multimodali. Lo scopo è rispondere alla richiesta degli utenti (soprattutto dei più giovani e digitali) che pretendono un servizio veloce, affidabile e, soprattutto, personalizzato, offrendo proposte "tailor made" basate sulle necessità allargate delle persone e non solo su informazioni su traffico e territorio.

E dove c'è download, *ça va sans dire*, c'è business. Secondo i dati Isfort (Istituto superiore di formazione e ricerca per i trasporti), in Italia il **34% dei giovani tra i 14 e i 29 anni dichiara di utilizzare app di mobilità almeno una volta al mese**, il 16% nella fascia d'età tra i 30 e i 45 anni, il 13% tra i 46 e i 64 anni.

Circa le motivazioni, gli utenti affermano di utilizzarle nell'ordine per:

- 1) avere **informazioni** su mezzi, orari, traffico;
- 2) **scegliere** il mezzo pubblico migliore;
- 3) prenotare o pagare;
- 4) risparmiare sui tempi di spostamento;
- 5) risparmiare sui costi di spostamento.

E allora domandarsi quale traiettoria di sviluppo stanno prendendo queste app è più che naturale. A fotografare lo stato dell'arte, la ricerca "Mobilità sostenibile, quale servizi digitali a valore aggiunto per un futuro migliore", elaborata dalla Web digital company **Engitel** e presentata durante la Digital Week di Milano.

Un'analisi che ha **messo a confronto le migliori app di sharing mobility** (da Uber a Urbi, da MyTaxi a Free2move); **quelle del trasporto pubblico** (dall'italiana Atm, alla Tubeexit di Londra, alla Exit strategy di New York, fino alla TokioSubwayNavigation); le **mappe e i navigatori** (Moovit, Google Maps e Rome2Rio), per finire con le "**social mobility**", quelle applicazioni cioè che creano community attorno al concetto di mobilità, trasformando gli spostamenti in momenti e occasioni sociali (Waze, Next Stop Paris, BlaBlaCar).

Dalle migliori, che trovate sotto, esce uno spaccato interessante, dal quale si evince che **ormai sapere che mezzo prendere appena usciti da un aeroporto per arrivare in hotel non è più sufficiente, anzi, è preistoria**. L'utente appena sbarcato all'aeroporto di Tokyo oggi intende avere a portata di mano: le varie opzioni di trasporto, se singole o in sharing; come ottenere un unico ticket valido digitando una sola volta il numero di carta di credito; se durante il percorso attraverserà zone con WiFi gratuito; se durante il tragitto potrà ricevere informazioni sulla città. Insomma, **da stradario, le app stanno mutando in veri e propri aggregatori multimodali**.

La prossima sfida? Estendere la raggiungibilità dei servizi offerti oltre i confini nazionali, che poi è un po' l'essenza della stessa della sfida digitale.

## FinanciaLounge

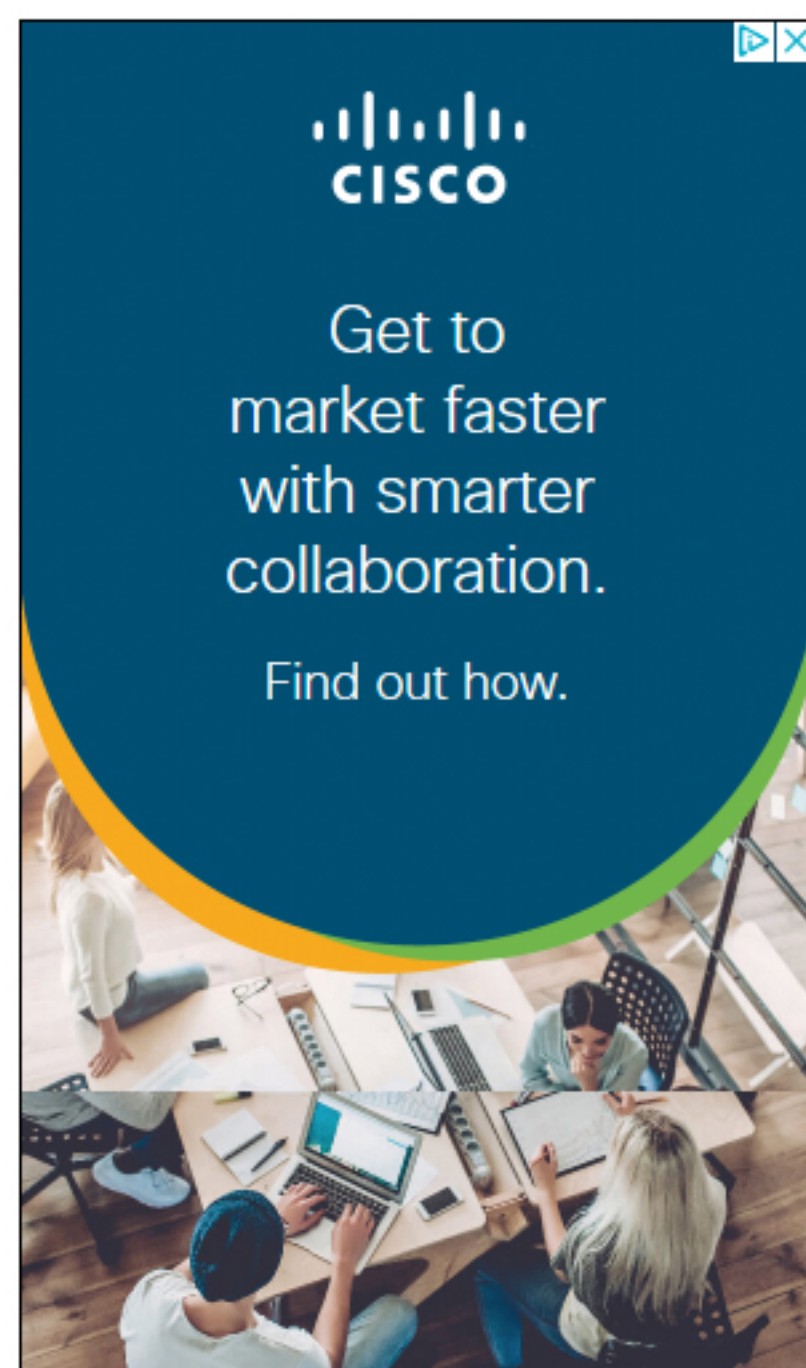
Contenuti offerti da **FINANCIALOUNGE**

J.P. Morgan Am punta sull'azionario Usa con un nuovo Etf

Obbligazioni societarie, più ottimisti sui titoli investment grade europei

Settore auto Usa, i tassi sui prestiti fanno crescere le preoccupazioni

Questo mercato toro non ha data di scadenza



**CISCO**

Get to market faster with smarter collaboration.

Find out how.

CONTENUTO SPONSORIZZATO




**Il futuro dei brand è l'omnichannel commerce**

Guarda Anche



Risolto l'enigma della stella più misteriosa della Via Lattea famosa per le sue presunte strutture aliene



Tra calamari giganti e abissi oscuri, quest'animazione mostra quanto è davvero profondo l'Oceano

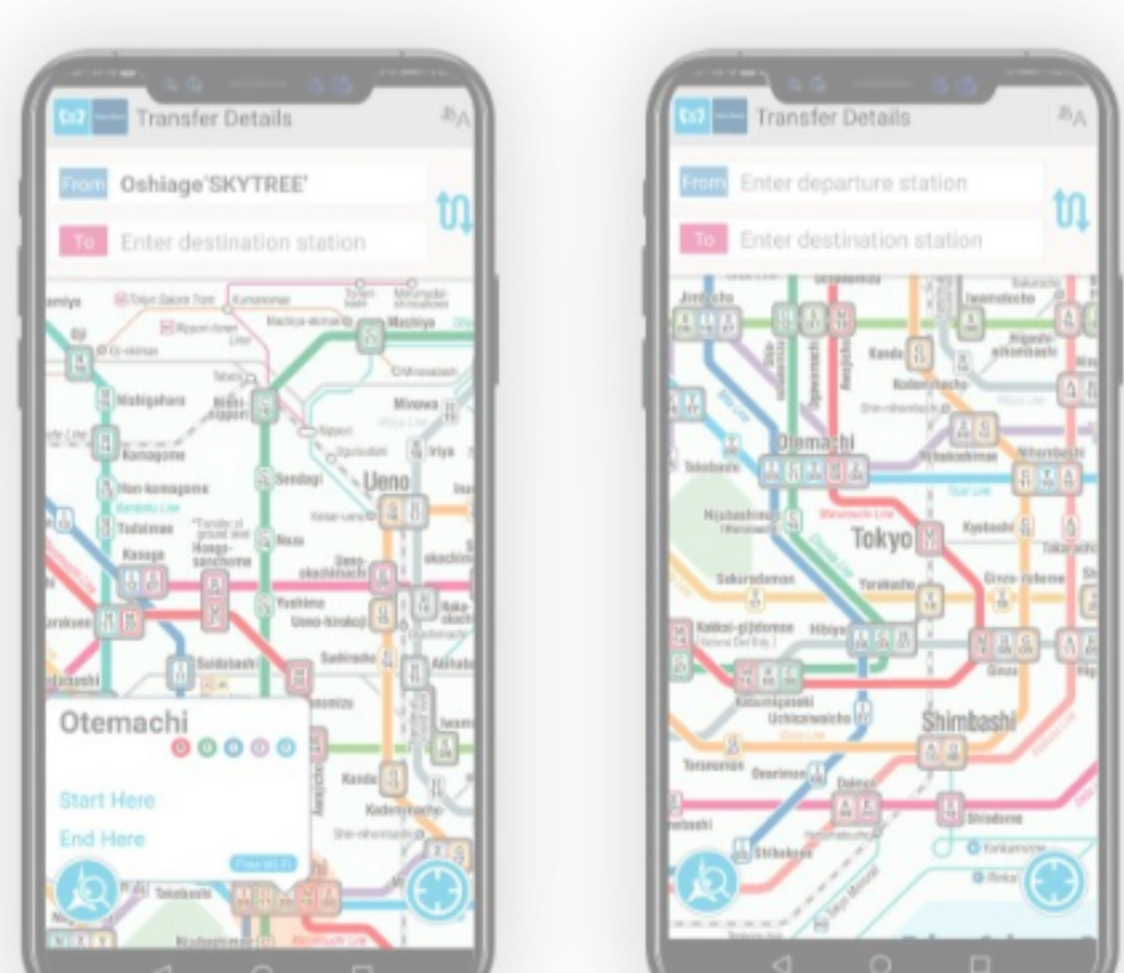


20 anni di crash test: il confronto tra un 'incidente' del 1997 e uno del 2017



Qui di seguito trovate le 7 app più utili e complete presenti oggi sul mercato.

### Tokyo Subway Navigation (oltre 1 milione di download)



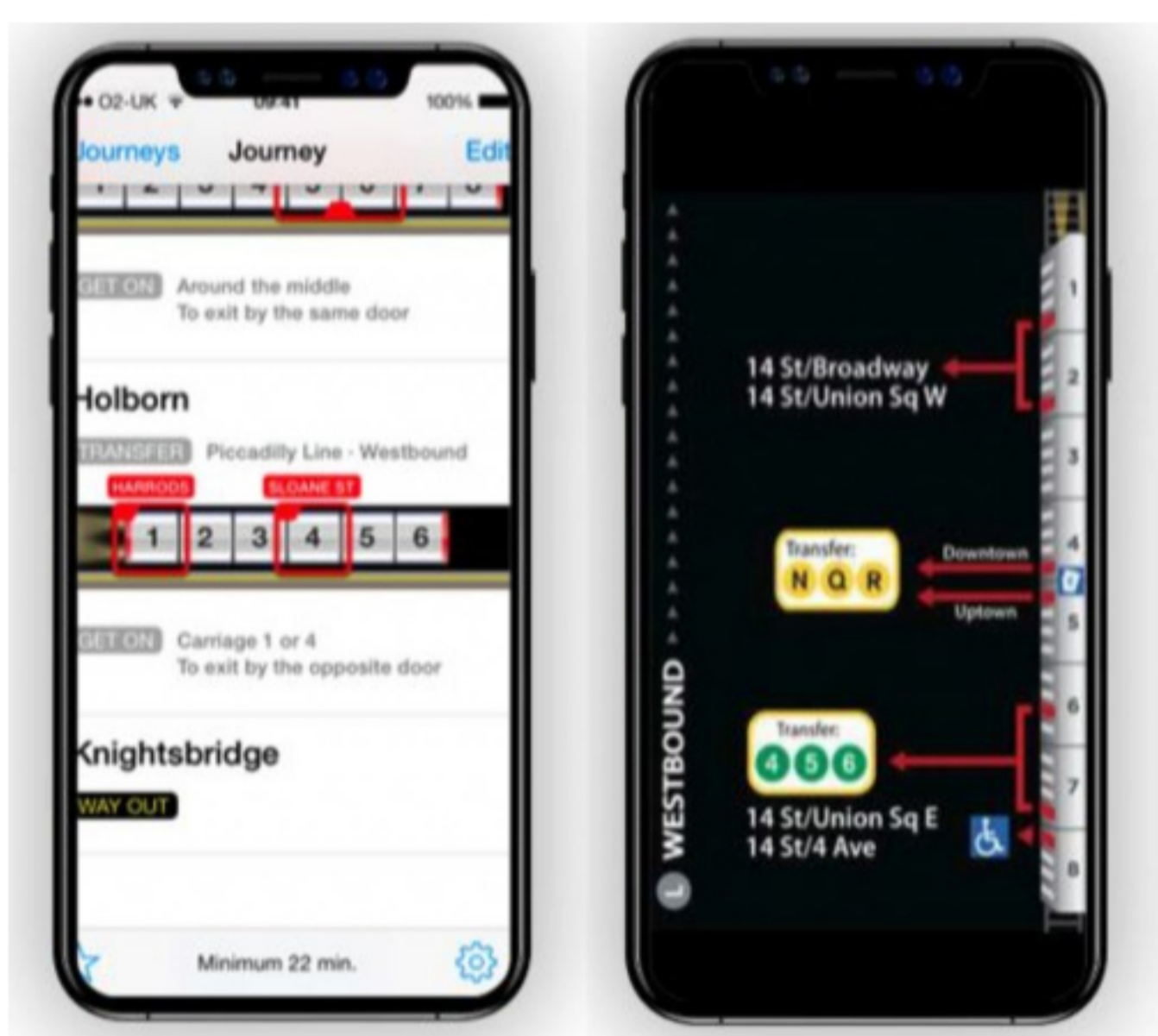
Engitel

consente di calcolare i percorsi degli spostamenti sui mezzi pubblici di Tokyo. Può essere usata anche offline e consente di **individuare anche gli hotspot gratuiti** per connettersi al wifi. È disponibile anche in inglese.

### 乗換ナビタイム(oltre 5 milioni di download)

**Solo in giapponese**, questa App è molto popolare perché monitora l'intero trasporto pubblico nazionale. Permette inoltre di **acquistare qualunque tipo di biglietto integrato**, compresi quelli aerei.

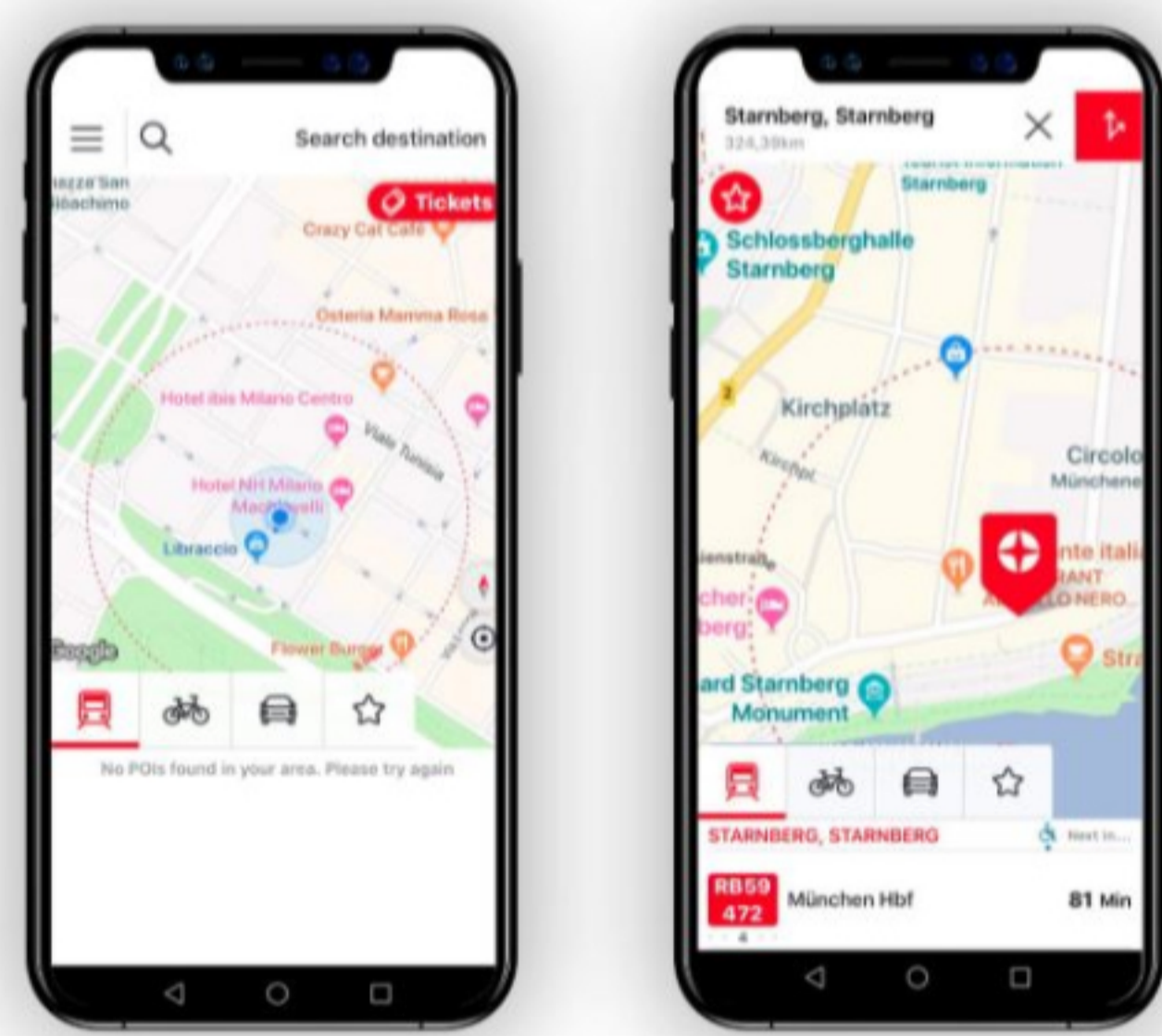
### Tubeexit (Londra)/Exit strategy (New York)



Engitel

in base al percorso impostato, indicano le migliori carrozze della metropolitana da usare e quali uscite utilizzare per gli interscambi.

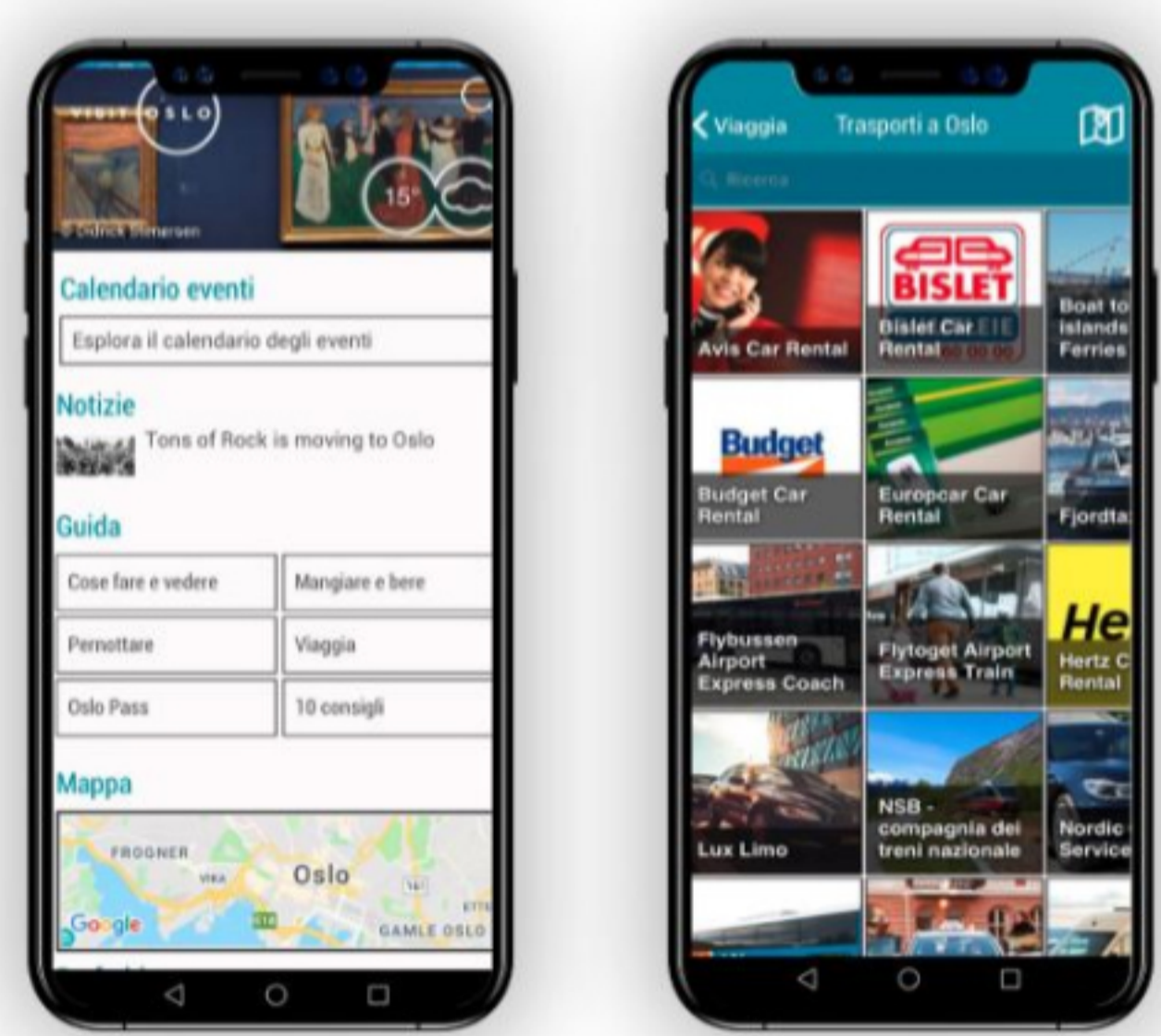
### Wienmobil (Vienna, oltre 100 mila download)



Engitel

consente di **gestire gli spostamenti in città e si integra con gli altri servizi di mobility** come taxi, sharing e a noleggio tradizionale (Car2go, Citybike, Drivenow, Europcar, Taxi 40100, Taxi 31300 e Zipcar).

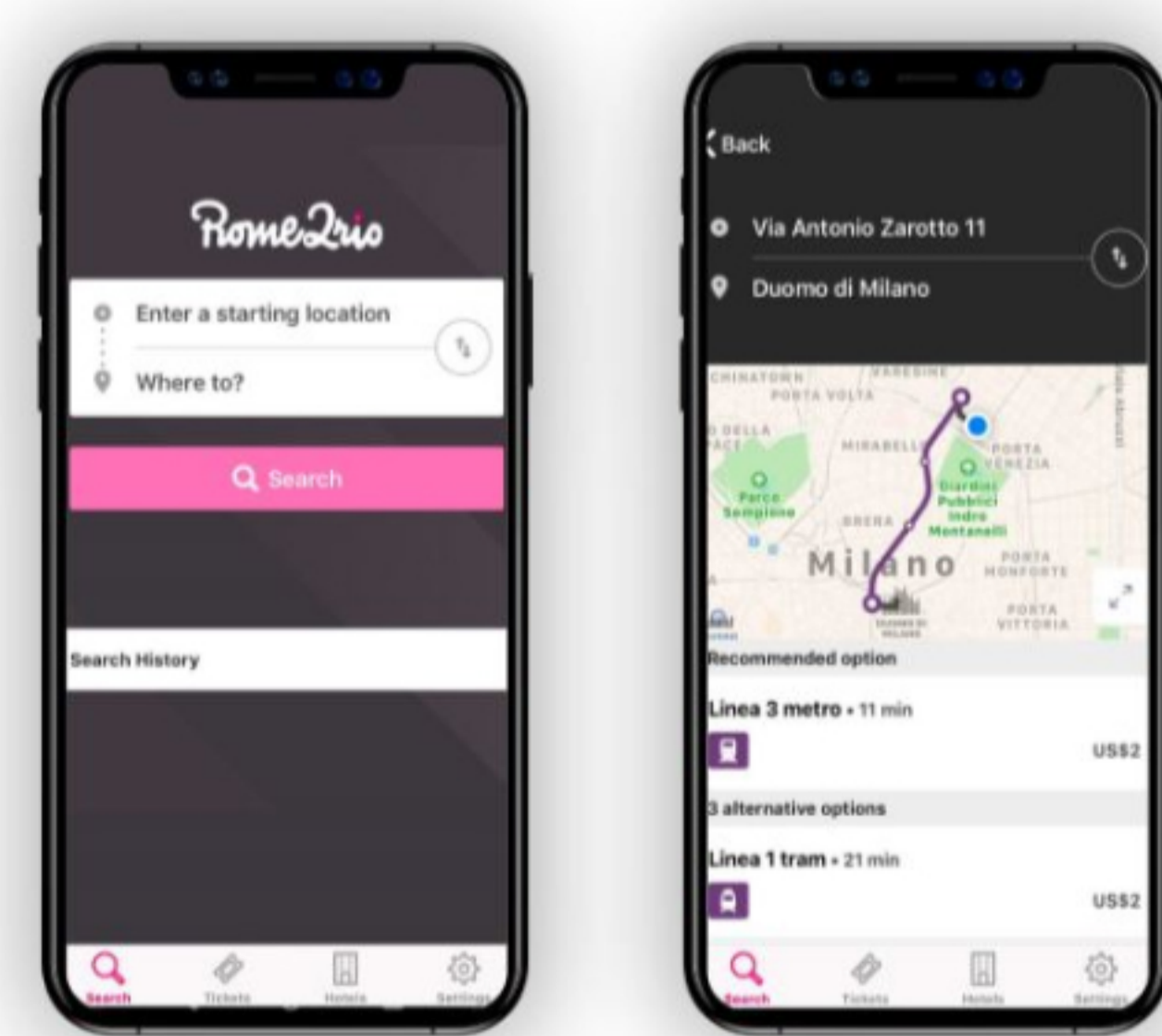
### Oslo metro (Oslo, oltre 50 mila download)



Engitel

offre info sulla rete metropolitana, ma i big data sono "affinati" grazie ai feedback forniti in tempo reale degli utenti che migliorano così la qualità delle informazione e creano community.

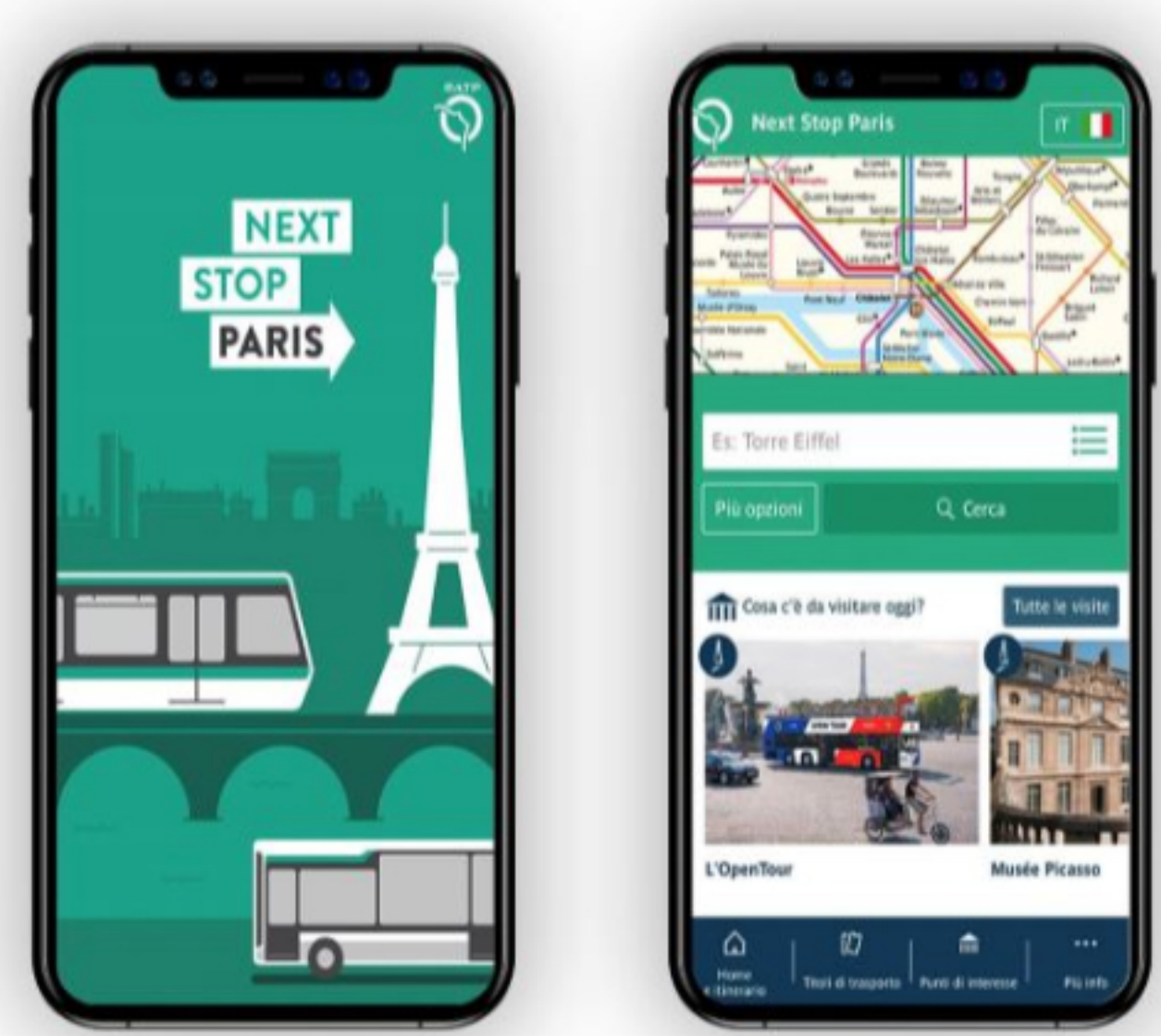
### Rome2Rio (oltre 500 mila download)



Engitel

permette di calcolare percorsi con il trasporto pubblico di differenti nazioni.

### Next stop Paris - Ratp (Parigi, oltre 1 milione di download)



Engitel

su base geolocalizzata, la app oltre ai mezzi di trasporto della città, offre anche quelli delle zone limitrofe e suggerisce luoghi interessanti da visitare. Fornisce descrizioni in 10 lingue.



Cosa accadrebbe se un asteroide colpisse l'Oceano? La ricostruzione degli scienziati

da Taboola

### Più letti Oggi

- 1 In Cina è emergenza febbre suina: già morti 50 (o 100?) milioni di maiali. Si rischia una crisi alimentare globale
- 2 Immatricolata la prima auto a idrogeno in Italia: ecco la 'cella' che ci cambierà la vita
- 3 Infiltrata in una 'fabbrica di troll' russa: 'centinaia di persone lavorano a ciclo continuo divisi in reparti: fake news, social, meme...'
- 4 California: l'incredibile (e pericoloso) 'buco' nel lago
- 5 Due cuori un portafoglio: gli 8 errori che le coppie felici non fanno coi loro soldi

Dal Web




Tutto lo sport da vedere a un prezzo incredibile

Offerte per te



Pastiglie alla curcuma naturali: accelera il metabolismo e perdi fino a 10kg in un mese

Mydigitalco



Ecco i nuovi SUV in arrivo sul mercato

top.opinioni.it



Ecco cosa fa mamma orsa dopo che l'uomo ha salvato i suoi cuccioli

Graduatez

Contenuti Sponsorizzati da Taboola

